	PROCESO SISTEMA INTEGRADO DE GESTIÓN	Código: FO-15SIG-01
	FORMATO ACTA DE REUNIÓN	Versión: 3
		Página: 1 de 7

Dependencia/Grupo/Comité:	SGAT	
Acta No	Fecha(d/m/a): 25/05/2016	Hora: : 9:20 am
Lugar de reunión:	CARDER – Sala de Juntas	

1. Objetivo:

Realizar Comité Directivo del SIRAP del Eje Cafetero.

2. Temas desarrollados:


El Comité inicia con la presentación de los asistentes y la lectura del orden del día propuesto, siendo ajustado por solicitud de J. Ceballos, al incluir en proposiciones y varios el tema de informe sobre la pasada sesión del Consejo Nacional de Áreas Protegidas CONAP.

A continuación se recogen los principales aspectos tratados durante el desarrollo del Comité Directivo del SIRAP del Eje Cafetero:

2.1 Informe SIRAP EC 2015

E. Londoño destaca los principales avances y resultados de la gestión del SIRAP EC durante el 2015, enmarcados en los componentes estratégicos y objetivos de su Plan Operativo, no sin antes realizar una contextualización del SIRAP EC en términos de propósitos, miembros y estructura operativa. A continuación se relacionan los principales avances:

- Implementación de los planes de especies focales del SIRAP EC.
- Apoyo al posicionamiento del Santuario de Fauna y Flora Otún Quimbaya, como escenario para la investigación, la formación y la educación ambiental.
- Identificación y sistematización de las Estrategias complementarias de Conservación ECC del SIRAP EC
- Inclusión de las áreas protegidas en los planes de ordenamiento territoriales.
- Actualización permanente de los procesos de nuevas áreas protegidas de los SIDAP del Eje Cafetero.
- Fortalecimiento de los procesos de declaratoria de nuevas áreas protegidas.
- Avances en la ampliación del complejo de humedales RAMSAR Laguna del Otún.
- Sobre el Proyecto Páramos muestra resultados como: Caracterización preliminar de temáticas a abordar, revisión de información sobre nuevo límite del Páramo Los Nevados, conformación de la Mesa de Restauración de Páramos, elaboración de Plan de Trabajo del Proyecto, celebración de Convenio con el IAvH y realización Foro y firma de Pacto por Los Nevados (este último realizado durante el 2016).
- Fortalecimiento de capacidades de sus socios en temáticas como: Ruta Declaratoria de áreas protegidas, función amortiguadora, publicación de datos primarios de biodiversidad a través del SiB Colombia, Comunicación para el Desarrollo y compensaciones por pérdida de biodiversidad.
- Generación de al menos un medio institucional interno de comunicación y sensibilización: Boletín Informativo y Anuario

	PROCESO SISTEMA INTEGRADO DE GESTIÓN	Código: FO-15SIG-01
	FORMATO ACTA DE REUNIÓN	Versión: 3
		Página: 2 de 7

- Generación de IPT SIRAP Eje Cafetero en el SIB Colombia e integración de información sobre biodiversidad del Eje Cafetero al SiB Colombia
- Celebración Convenio CARDER-CORTOLIMA para financiación de Encuentro INTERSIRAP 2016
- Participación en el Subsistema de Áreas Protegidas de los Andes Occidentales y SIRAP Pacífico
- Convenio Marco SIRAP EC
- Contratación de profesional para la coordinación operativa del SIRAP EC
- Realización de Comités técnicos y Directivos.

Finaliza su presentación detallando los recursos invertidos tanto en el SIRAP EC como en los Sistemas Departamentales de Áreas Protegidas que lo conforman.


2.2. Avances en el Proyecto Páramos: Biodiversidad y Recursos Hídricos en los Andes del norte, Nodo de Conservación Los Nevados

M. Trujillo realiza una síntesis de los principales avances en la ejecución del Proyecto en otros Nodos del proyecto como son: Santurbán-Berlín, Rabanal, Las Herosas, Ángel-Chiles-Quitasol en Colombia y Chimborazo y Piura, en Ecuador y Perú, respectivamente, no sin antes recordar los participantes y objetivos de esta iniciativa, así como los principales resultados a alcanzar, entre los que destaca primero, el fortalecimiento de espacios de coordinación interinstitucional, segundo, el desarrollo de herramientas e instrumentos y la generación de conocimiento para mejorar la gestión local y como apoyo en la toma de decisiones, y tercero la incidencia en políticas públicas (ver presentación anexa).

Explica los puntos de encuentro relacionados con las temáticas que se abordan desde los diferentes Nodos como son:

- Áreas protegidas y estrategias de conservación:
 - Armonización entre páramo y AP de uso sostenible (Santurbán, Rabanal)
 - Declaratoria – Recategorización – Gestión/Manejo: Rabanal, Nevados, Herosas, Angel/Chiles/Quitasol
 - RNSC: Herosas y Nevados – Chiles/Quitasol
 - Restauración participativa
- Ordenamiento Predial Participativo – implementación de HMP como estrategia para reconversión productiva y restauración: Santurbán, Rabanal, Nevados, Herosas, Angel/Chiles/Quitasol, Chimborazo y Piura
 - Sistema productivo papa (Rabanal, Nevados, Chiles) – cebolla (Santurban)
 - Sistema productivo ganadero (Nevados, Herosas, Chiles)
- Trabajo con comunidades indígenas: Herosas, Angel/Chiles/Quitasol, Chimborazo y Piura
- Incentivos a la conservación - PSA: Todos los Nodos.
- Negocios verdes - Ecoturismo: Santurbán, Nevados, Herosas, Angel/Chiles/Quitasol, Chimborazo/Piura.

En cuanto al segundo resultado destaca la conformación de Grupos de Trabajo Técnico en

	PROCESO SISTEMA INTEGRADO DE GESTIÓN	Código: FO-15SIG-01
	FORMATO ACTA DE REUNIÓN	Versión: 3
		Página: 3 de 7


temáticas como estrategias de conservación del Páramo, reconversión productiva y sistemas productivos sostenibles, incentivos a la conservación y el papel del IAvH en la elaboración de la línea base por tema y Nodo, constituyéndose así en una plataforma de gestión del conocimiento entre nodos, academia, institutos u otros actores. Finalmente socializa las acciones proyectadas para el 2016 por parte de algunos Grupos de Trabajo Técnico, así como para el desarrollo de la estrategia de comunicaciones del Proyecto.

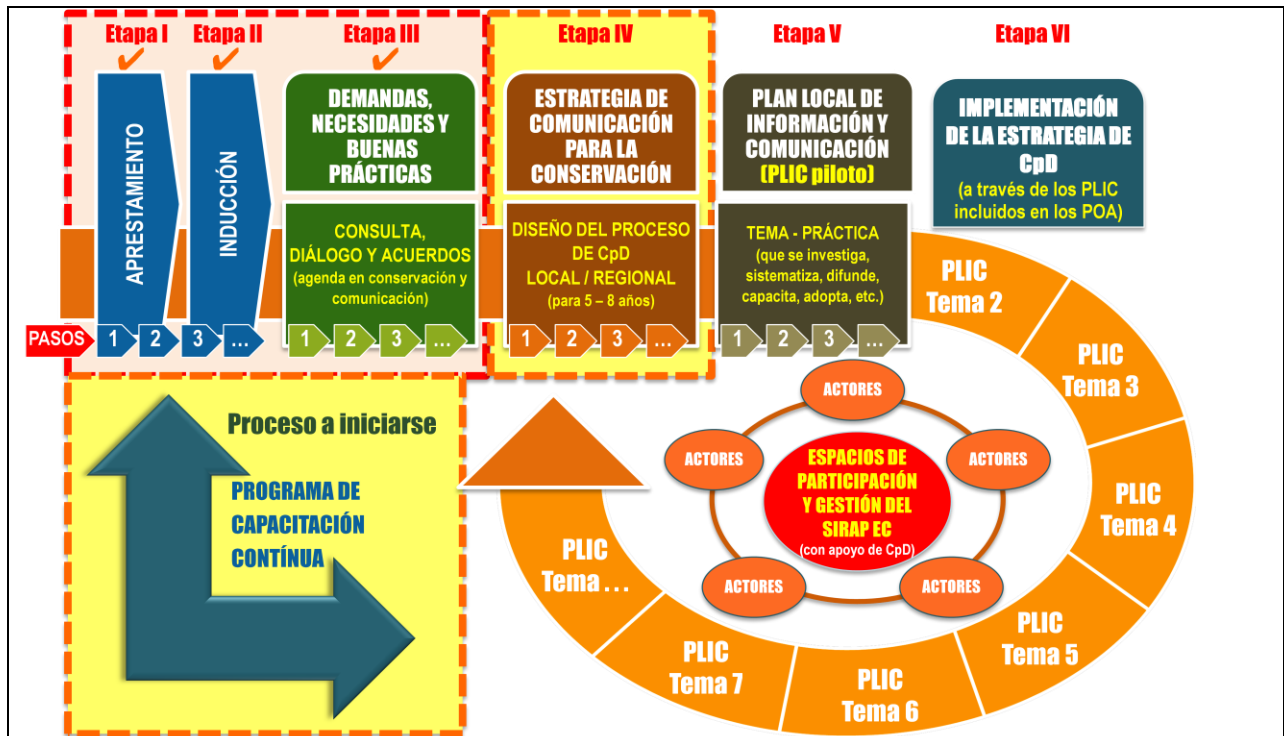
Continúa E. Nadachowski relacionando los avances del Proyecto para el Nodo Los Nevados, entre los que destaca la elaboración e inicio de implementación de Plan de Trabajo, la participación en 3 Comités Técnicos del SIRAP EC, la realización de Mesa de Páramos y Humedales, la realización de Foro de Páramos para Gobernantes y firma de Pacto, participación en Comité de Coordinación y análisis de información cartográfica predial para identificar predios y usos al interior del Páramo.

En relación a los avances en documentos explica que se cuenta con matriz con información secundaria en los temas seleccionados, con línea base de las temáticas de reconversión ganadera, ecoturismo, pagos por servicios ambientales y restauración en el Complejo Los Nevados, así como con una recopilación y caracterización del proceso de reconversión ganadera en Risaralda (ver presentación anexa). Explica además que se proyecta realizar reunión para iniciar la construcción de estrategia de comunicaciones, jornada de trabajo con personal de Cambio Climático y Biocomercio, visita a los Alcaldes, verificación en campo de información y contrataciones e inicio de procesos relacionados con intercambio de experiencias, restauración y reconversión, capacitaciones y foros. Finalmente socializa las actividades que WWF apoyará durante el 2016 como contrapartida al Proyecto (ver documento anexo).

2.2. Avances en el proceso de Comunicación para el Desarrollo del SIRAP EC

J. Ramallo contextualiza a los asistentes sobre la construcción de la estrategia de comunicación para el desarrollo del SIRAP EC, soportada en un enfoque de integralidad de los servicios de la comunicación y con ejes como la participación, la inclusión, el diálogo y los acuerdos. A continuación explica los antecedentes (Proyecto GEF Mozaicos en SIRAP Macizo, Convenio Marco y Convenio específico entre CARDER y Patrimonio Natural). Hace énfasis en que la Comunicación para el Desarrollo se constituye en un enfoque que se concentra en los procesos, integrando métodos y herramientas inclusivos de información, comunicación y gestión del conocimiento, explica además que se trata de un proceso que tiene como núcleo a la comunidad, reconociendo sus necesidades reales. Destaca las principales funciones de este enfoque. Finalmente explica las líneas estratégicas del SIRAP EC en las que se ha enmarcado el proceso de CpD, así como la ruta metodológica establecida para el desarrollo de éste:

	PROCESO SISTEMA INTEGRADO DE GESTIÓN	Código: FO-15SIG-01
	FORMATO ACTA DE REUNIÓN	Versión: 3
		Página: 4 de 7




2.3. Estación Ambiental: Santuario de Fauna y Flora Otún Quimbaya

J. Ceballos, hace un recuento de los principales antecedentes del Santuario de Fauna y Flora Otún Quimbaya SFFOQ (incluso antes de su declaratoria), subrayando que éste se ha mantenido como un escenario de encuentro para la formación e investigación dada su trayectoria. Explica el alcance de la iniciativa de Estación Ambiental y destaca la conformación de equipo de trabajo conformado por WCS, Instituto Von Humboldt, Carder, PNN alrededor de ésta. Resalta potencialidades como los grupos comunitarios organizados presentes en la Cuenca, el interés de vincular otros centros estratégicos del área, así como la infraestructura del Santuario y sus servicios asociados (alojamiento, alimentación, interpretación ambiental, entre otros). Agrega que está propuesta ha sido articulada a la estructura de planeación de Parques Nacionales, específicamente en su Plan de Acción institucional, en el Plan de Acción de DTAO y en el Plan de Manejo del Santuario.

Señala que esta iniciativa se desarrollaría en el marco del proceso de ordenamiento de la cuenca e indica la necesidad de realizar un recuento de las investigaciones realizadas en el Santuario, así como definir prioridades que posteriormente se desarrollen a través de ejercicios con la academia.

Frente a la propuesta del Santuario de Fauna y Flora como Estación Ambiental, J. Ospina propone que ésta haga parte de una estrategia de formación, investigación y educación

 <p>CARDER CORPORACIÓN AUTÓNOMA REGIONAL DE RISARALDA <i>En sintonía con el planeta</i></p>	PROCESO SISTEMA INTEGRADO DE GESTIÓN	Código: FO-15SIG-01
	FORMATO ACTA DE REUNIÓN	Versión: 3
		Página: 5 de 7

ambiental o incluso ecoturismo que articule y fortalezca centros identificados de cada departamento. Para ello los asistentes acuerdan la realización de una jornada que permita definir los perfiles de cada centro, indicando que la Estación Ambiental SFFOQ cuenta ya con claridades frente a su alcance y propósitos.


2.5. Propuesta Plan de Acción SIRAP EC 2016-2019

T. Londoño muestra los cuatro ejes estratégicos del Plan, los cuales subraya se mantienen de ejercicios de planificación anteriores, explica las principales acciones a desarrollarse en el marco de cada componente durante la vigencia del Plan. Señala además las acciones y recursos a invertir por parte de la CARDER durante el año 2016 (\$104.000.000). J. Ospina indica que CVC invertirá en el SIRAP EC 60 millones, los cuales deberán ejecutarse a partir del 2017. J. Arango de CORPOCALDAS y J. Pineda de CRQ se comprometen a aportar 60 y 40 millones respectivamente, para la implementación del Plan durante el 2016. T. Londoño indica que en los próximos días será enviada la propuesta de Plan de Acción, en la que se incluirán las metas, indicadores y costos del Plan.

E. Londoño sugiere ser revisada la propuesta de Convenio Marco para el SIRAP EC, cuyo objeto se relaciona directamente con la implementación de dicho Plan de Acción. P. Franco manifiesta la importancia de formular un proyecto de gran magnitud para el SIRAP EC y atractivo para cooperantes internacionales. J. Ospina sugiere se desarrollen en el marco del Plan temas claves como: Continuar con el proceso de declaratoria de áreas protegidas y participación en escenarios como el CONAP, Memorando de Entendimiento, entre otros; realizar un análisis de contexto de las implicaciones para la Región y para los propósitos del SIRAP EC el desarrollo de los macroproyectos; elaboración de documento sobre estructura ecológica principal que pueda ser adoptado y que se convierta en insumo para los planes de ordenamiento territorial (de segunda generación); monitoreo de especies focales o valores objeto de conservación (felinos como especie integradora); visualizar el Proyecto Páramos y Biodiversidad, así como los aportes en especie de todos los actores del SIRAP EC a éste; publicación de procesos del Sistema; y revisar la articulación de la estrategia de Comunicación para el Desarrollo con la estrategia de comunicación del Proyecto Páramos.

P. Franco subraya la importancia de las evaluaciones ambientales estratégicas sectoriales o para proyectos, como un rol que debe jugar el SIRAP EC para analizar el impacto sobre las áreas protegidas y estrategias complementarias, pero también se constituyen en una oportunidad, destacando la autonomía con que cuentan las CAR para la inversión de recursos de una manera estratégica y coordinada alrededor de estos procesos de licenciamiento. Para ello sugiere desarrollar una Agenda de Trabajo entre las Corporaciones (personal que trabaja áreas protegidas, licencias ambientales) e interlocución con los proyectos y las agencias relacionadas con estos proyectos.

Al respecto J. Ceballos propone armonizar la Agenda del Subsistema Andes Occidentales con el Plan del SIRAP EC, destacando temas como prioridades de conservación, escenarios de postconflicto para la paz, comunicación para el desarrollo, análisis y posicionamiento frente a proyectos, entre otros. En este sentido, J. Ospina manifiesta definir los alcances de intervención

	PROCESO SISTEMA INTEGRADO DE GESTIÓN	Código: FO-15SIG-01
	FORMATO ACTA DE REUNIÓN	Versión: 3
		Página: 6 de 7

política del SIRAP EC frente a los sectores y proyectos. J. Ceballos propone generar un espacio con los Directores de las CAR para socializar y revisar como se está articulando las acciones del SIRAP EC en la gestión de cada Corporación

2.6. Propositiones y varios


Participación en sesión del CONAP: J. Hincapié hace un balance de la participación del Subsistema Andes Occidentales en la pasada sesión del CONAP realizada en el mes de abril en la ciudad de Bogotá. Explica la propuesta que ha venido siendo construida por los representantes del Subsistema Andes Occidentales, la cual será discutidas en la próxima sesión del CONAP:

- Sesiones del CONAP realizadas estrictamente dos veces al año, con posibilidad de sesiones extraordinarias, con agendas previamente concertadas y avaladas por sus miembros.
- Las sesiones del CONAP no sólo se realicen en Bogotá sino que se rote en cada subsistema. Se propuso y acordó que la próxima sesión se desarrolle en la ciudad de Medellín a petición del Gobernador de Antioquia.
- Que el CONAP sesione en una jornada de un día de trabajo donde se puedan presentar los avances de las regiones y subsistemas con respecto al Plan de Acción SINAP.
- Que el CONAP tenga talleres previos que permitan discusiones y recomendaciones para la toma de decisiones sobre bases más informadas y amplia participación representativa.
- Definir una agenda clara de compromisos derivados de esta sesión del CONAP (Apuesta Política y Agenda Estratégica).

La propuesta sugiere además revisar los siguientes temas en el CONAP:

- Que se delegue un comité para revisar, ajustar o actualizar el Plan de Acción SINAP y los mecanismos de Memorando de Entendimiento, con ejercicios desde los subsistemas y en discusiones previas integrando los resultados regionales.
- Que se valide y oficialice como una instancia del SINAP en el marco del CONAP, los escenarios íter subsistemas, delegando como tarea la construcción conjunta de un reglamento de operación, participación y funciones.
- Que se proponga que cada subsistema prepare un documento de sistematización de su experiencia en estos últimos cinco años.

J. Ceballos menciona que en el CONAP se discutió el alcance de la Resolución 1814 de 2015, enfatizando que es una realidad el que no pueda ser cumplida en su totalidad la declaración de las áreas contempladas en dicho acto administrativo y señala que Parques Nacionales tampoco podrá hacerlo (Res.1028/2015) debido a varios factores, entre los que destaca las consultas previas que se deberán adelantar. Destaca que comparado con otros subsistemas, el balance de Andes Occidentales es positivo frente al cumplimiento de estas Resoluciones. Agrega que las Corporaciones posicionaron en el anterior CONAP el tema relacionado con el reconocimiento de otras áreas a declarar, las cuales no hacen parte de los polígonos que contempla la Resolución 1814.

	PROCESO SISTEMA INTEGRADO DE GESTIÓN	Código: FO-15SIG-01
	FORMATO ACTA DE REUNIÓN	Versión: 3
		Página: 7 de 7

Finaliza la jornada con el compromiso por parte de la Secretaría Técnica del SIRAP EC de enviar propuesta de Plan de Acción que recoja las propuestas y acuerdos pactados en dicha sesión de trabajo.

3. Conclusiones:

3.1

4. Compromisos:

Tarea	Responsable	Fecha
Envío de propuesta de Plan de Acción del SIRAP EC ajustado de acuerdo a los acuerdos pactados en la sesión del Comité (incluirá metas, indicadores, costos y responsables)	Secretaría Técnica	Junio

3. Asistentes

Padu Franco, Mónica Trujillo, Julio Andrés Ospina, Juan David Arango, Jony Albeiro Arias, Jorge Pineda, Luis Gabriel Mejía, Eduardo Cuenut, Leonardo Fabio Siagama, Luis Ordoñez, Julio César Gómez, Javier Ramallo, Lorena Alzate, Consuelo Carvajal, Juan Esteban Hincapié, Jorge Ceballos, Eduardo Londoño y Tatiana Londoño (ver formato de asistencia).

Elaborado por:

Tatiana Londoño Ospina
Profesional de Apoyo CPS 132 de 2016

Fecha: 31 de mayo de 2016

Revisado y aprobado por:

Eduardo Londoño Mejía
Profesional especializado SGAT

Fecha: 31 de mayo de 2016