 <p>CARDER CORPORACIÓN AUTÓNOMA REGIONAL DE RISARALDA <i>En sintonía con el planeta</i></p>	PROCESO SISTEMA INTEGRADO DE GESTIÓN	Código: FO-15SIG-01
	FORMATO ACTA DE REUNIÓN	Versión: 3
		Página: 1 de 10

Dependencia/Grupo/Comité:	SGAT	
Acta No	Fecha(d/m/a): 24/05/2016	Hora: : 9:20 am
Lugar de reunión:	CARDER – Sala de Juntas	

1. Objetivo:

Realizar Comité Técnico del SIRAP del Eje Cafetero.


2. Temas desarrollados:

El Comité inicia con la presentación de los asistentes y la lectura del orden del día propuesto, siendo ajustado en términos de tiempos, dada la importancia subrayada por algunos asistentes de discutir con mayor detalle la propuesta de Plan de Acción para el SIRAP EC. A continuación se recogen los principales aspectos tratados durante el desarrollo del Comité Técnico del SIRAP del Eje Cafetero:

2.1 Informe SIRAP EC 2015

E. Londoño destaca los principales avances y resultados de la gestión del SIRAP EC durante el 2015, enmarcados en los componentes estratégicos y objetivos de su Plan Operativo, no sin antes realizar una contextualización del SIRAP EC en términos de propósitos, miembros y estructura operativa. A continuación se relacionan los principales avances:

- Implementación de los planes de especies focales del SIRAP EC.
- Apoyo al posicionamiento del Santuario de Fauna y Flora Otún Quimbaya, como escenario para la investigación, la formación y la educación ambiental.
- Identificación y sistematización de las Estrategias complementarias de Conservación ECC del SIRAP EC
- Inclusión de las áreas protegidas en los planes de ordenamiento territoriales.
- Actualización permanente de los procesos de nuevas áreas protegidas de los SIDAP del Eje Cafetero.
- Fortalecimiento de los procesos de declaratoria de nuevas áreas protegidas.
- Avances en la ampliación del complejo de humedales RAMSAR Laguna del Otún.
- Sobre el Proyecto Páramos muestra resultados como: Caracterización preliminar de temáticas a abordar, revisión de información sobre nuevo límite del Páramo Los Nevados, conformación de la Mesa de Restauración de Páramos, elaboración de Plan de Trabajo del Proyecto, celebración de Convenio con el IAvH y realización Foro y firma de Pacto por Los Nevados (este último realizado durante el 2016).
- Fortalecimiento de capacidades de sus socios en temáticas como: Ruta Declaratoria de áreas protegidas, función amortiguadora, publicación de datos primarios de biodiversidad a través del SiB Colombia, Comunicación para el Desarrollo y compensaciones por pérdida de biodiversidad.
- Generación de al menos un medio institucional interno de comunicación y sensibilización: Boletín Informativo y Anuario
- Generación de IPT SIRAP Eje Cafetero en el SIB Colombia e integración de información

 <p>CARDER CORPORACIÓN AUTÓNOMA REGIONAL DE RISARALDA <i>En sintonía con el planeta</i></p>	PROCESO SISTEMA INTEGRADO DE GESTIÓN	Código: FO-15SIG-01
	FORMATO ACTA DE REUNIÓN	Versión: 3
		Página: 2 de 10

- sobre biodiversidad del Eje Cafetero al SiB Colombia
- Celebración Convenio CARDER-CORTOLIMA para financiación de Encuentro INTERSIRAP 2016
- Participación en el Subsistema de Áreas Protegidas de los Andes Occidentales y SIRAP Pacífico
- Convenio Marco SIRAP EC
- Contratación de profesional para la coordinación operativa del SIRAP EC
- Realización de Comités técnicos y Directivos.

Finaliza su presentación detallando los recursos invertidos tanto en el SIRAP EC como en los Sistemas Departamentales de Áreas Protegidas que lo conforman.

2.2. Propuesta de Plan de Acción

T. Londoño socializa a los asistentes la estructura propuesta de Plan de Acción para la vigencia 2016-2019, así como las acciones a desarrollar. Los participantes acuerdan dada la limitación de tiempo y la agenda a desarrollar durante la jornada que solo sean revisadas las acciones que se sugiere incluir por parte de la Secretaría Técnica del SIRAP EC en su Plan estratégico, las cuales se desarrollan a continuación:


COMPONENTE: Conservación y manejo sostenible

OBJETIVO UNO: Armonizar Plan de Acción SIRAP EC 2016-2019 con procesos de planeación ambiental y territorial.

ACCIONES:

- Inclusión de las áreas protegidas en los planes de ordenamiento territoriales (EOT, POT, PBOT). Sobre esta acción los asistentes manifiestan debe precisarse, en el sentido que el SIRAP EC debe acompañar o promover la inclusión de las áreas, más no incluirlas en los POT, ya que ésta es competencia de las autoridades ambientales. Además se solicita sea incluidos ecosistemas estratégicos y estrategias complementarias de conservación dentro de la acción.
- Generación de acuerdo regional en materia de determinantes ambientales en relación con ecosistemas compartidos y función amortiguadora. Se recuerda que la función amortiguadora debe ser un asunto ambiental, evitando así las restricciones que implica tratarla como determinante ambiental.
- Incorporación de acciones SIRAP EC en Planes SIDAP.
- Incorporación de acciones SIRAP EC en Planes de Acción de Corporaciones Autónomas Regionales. Se sugiere además articular acciones del Sistema en otros instrumentos de planificación como los POMCA.
- Incorporación de acciones SIRAP EC en Planes Sectoriales Prioritarios.
- Incorporación de acciones SIRAP EC en Plan del Paisaje Cultural Cafetero PCC. Al respecto se acuerda desarrollar una jornada de trabajo de los miembros del Sistema con quienes lideran este proceso desde CORPOCALDAS para establecer las acciones a articular en este instrumento de planificación cultural.

OBJETIVO DOS: Garantizar la representatividad ecológica y conectividad de las AP y ECC del

	PROCESO SISTEMA INTEGRADO DE GESTIÓN	Código: FO-15SIG-01
	FORMATO ACTA DE REUNIÓN	Versión: 3
		Página: 3 de 10

SIRAP EC.

ACCIONES:

- Validación de las prioridades y metas de conservación regionales.
- Articulación de los ejercicios de prioridades de conservación regionales a los planes de trabajo de los SIDAP y a las mesas de conservación locales y nacionales.
- Fortalecer proceso de implementación de las Estrategias Complementarias de Conservación ECC, al respecto se propone retomar la definición acordada de ECC y continuar su desarrollo conceptual.
- Declaración y ampliación de áreas protegidas bajo diferentes categorías de manejo. Los participantes del Comité manifiestan debe apoyarse o acompañarse este proceso más no es función del SIRAP EC declarar o ampliar áreas protegidas.
- Ampliación del complejo de humedales RAMSAR Laguna del Otún, incluyendo el complejo de humedales de las cuencas altas de los ríos Quindío, Otún, Coello, Totare y Recio.

Se propone incluir una acción que acompañe y apoye el proceso de reservas privadas.

OBJETIVO TRES: Generar conocimiento de las áreas protegidas y sus atributos como apoyo a la toma de decisiones del Sistema Regional.

ACCIONES:


- Formulación e implementación de Plan de Investigación del SIRAP EC. Se sugiere tener claridad sobre los vacíos de información para el abordaje apropiado de la planificación, así como acciones que involucren el fortalecimiento de la investigación local.
- Apoyo al posicionamiento del Santuario de Fauna y Flora Otún Quimbaya, como escenario para la investigación, la formación y la educación ambiental.
- Generación de la línea base sobre bienes y servicios ambientales del SIRAP EC.
- Análisis de las dinámicas de los sectores productivos (que se prioricen) sobre las áreas protegidas y las ECC del Eje Cafetero.

Se propone incluir una acción específica sobre evaluación y monitoreo del Sistema, así como la implementación de los planes de especies focales. Igualmente se solicita incluir el Proyecto Páramos y Biodiversidad así como la operación de la Mesa de Páramos y Humedales.

OBJETIVO CUATRO: Optimizar el manejo y publicación de la información y conocimiento generado en el Sistema

ACCIONES:

- Fortalecimiento del IPT del SIRAP EC como medio de gestión de la información primaria sobre biodiversidad del Sistema.
- Diseño de página web del SIRAP EC. Se aclara que se evaluará la pertinencia de tener una fanpage o página web.
- Publicación permanente de información del SIRAP EC en su página web.
- Apoyo en la actualización de información de las AP en el RUNAP.
- Sistematización de experiencias SIRAP EC.
- Publicación de Anuario y Boletín del SIRAP EC.

	PROCESO SISTEMA INTEGRADO DE GESTIÓN	Código: FO-15SIG-01
	FORMATO ACTA DE REUNIÓN	Versión: 3
		Página: 4 de 10

COMPONENTE: Fortalecimiento de capacidades.

OBJETIVO UNO: Fortalecer las capacidades de actores claves del SIRAP EC en temas estratégicos.

ACCIONES:

- Desarrollo de una estrategia de formación y capacitación permanente en temáticas priorizadas.
- Fortalecer redes de aprendizaje para el intercambio y apropiación de experiencias de conservación (se refiere a giras e intercambios de experiencias y conocimiento)

COMPONENTE: Comunicación y participación.

OBJETIVO UNO: Promover la Comunicación para el Desarrollo y la gobernanza como enfoque para la inclusión y apropiación de la conservación de las AP y ECC en el SIRAP EC-

ACCIONES:

- Diseño e implementación de la estrategia de Comunicación para el Desarrollo del SIRAP EC.
- Diseño e implementación de la estrategia de participación del SIRAP EC.

COMPONENTE: Relacionamiento y gestión.

OBJETIVO UNO: Incidir en las instancias de participación y gestión del SINAP

ACCIONES:


- Realización de Encuentros INTERSIRAP anuales.
- Participación activa en las Mesas del Memorando de Entendimiento del SINAP que permita la integración de escalas local, regional y nacional.
- Participación activa en la instancia regional del subsistema de Áreas Protegidas de los Andes Occidentales.
- Participación activa en la instancia del SIRAP Pacífico.
- Participación activa en la instancia del CONAP.
- Apoyo a las mesas departamentales de áreas protegidas.

OBJETIVO DOS: Garantizar la ejecución, articulación y seguimiento del Plan de Acción del SIRAP- EC

ACCIONES:

- Celebración de convenio marco del SIRAP EC.
- Desarrollo de estrategia financiera y de movilización de recursos para el SIRAP EC.
- Establecimiento de alianzas para la realización de acciones del SIRAP EC.
- Contratación de profesional para la coordinación operativa del SIRAP EC. Se propone que la acción se refiera a la coordinación operativa y no a su contratación.
- Realización de Comités técnico y directivo.
- Presentación de Informe Anual a instancias directiva y técnica del Sistema.

Finalmente indica que se realizará un ejercicio de ajuste al instrumento por parte de la Secretaría Técnica, de manera que en éste se incorporen metas, indicadores, responsables y costos de las acciones año a año, el cual será compartido con sus socios para revisión y retroalimentación. Culmina la intervención con la socialización de propuesta de Convenio Marco

	PROCESO SISTEMA INTEGRADO DE GESTIÓN	Código: FO-15SIG-01
	FORMATO ACTA DE REUNIÓN	Versión: 3
		Página: 5 de 10

para el Sistema, cuyo objeto y alcances se enmarcan en la implementación de su Plan Estratégico (ver presentación anexa).

2.3. Seguimiento Resolución 1814 de 2015

T. Londoño explica el alcance de la Resolución 1814 de 2015 y muestra uno a uno los avances en los procesos de declaratoria iniciados en el marco de dicho acto administrativo (8 polígonos para el SIRAP EC) en términos de autoridad ambiental responsable, ubicación, fase de la Ruta Declaratoria, fecha estimada para la declaratoria y aspectos que retrasan el proceso (ver presentación).


Se plantea la imposibilidad de cumplir con el plazo estipulado en la Resolución (dos años a partir del 12 de agosto de 2015), ya que debe cumplirse con la metodología referenciada en la Resolución 1125/2015 sobre Ruta para la declaración o ampliación de áreas protegidas.

2.4. Avances en el Proyecto Páramos: Biodiversidad y Recursos Hídricos en los Andes del norte, Nodo de Conservación Los Nevados

M. Trujillo realiza una síntesis de los principales avances en la ejecución del Proyecto en otros Nodos del proyecto como son: Santurbán-Berlín, Rabanal, Las Hermosas, Ángel-Chiles-Quitasol en Colombia y Chimborazo y Piura, en Ecuador y Perú, respectivamente, no sin antes recordar los participantes y objetivos de esta iniciativa, así como los principales resultados a alcanzar, entre los que destaca; primero, el fortalecimiento de espacios de coordinación interinstitucional, segundo, el desarrollo de herramientas e instrumentos y la generación de conocimiento para mejorar la gestión local y como apoyo en la toma de decisiones, y tercero la incidencia en políticas públicas (ver presentación anexa).

Explica los puntos de encuentro relacionados con las temáticas que se abordan desde los diferentes Nodos del Proyecto, como son:

- Áreas protegidas y estrategias de conservación:
 - Armonización entre páramo y AP de uso sostenible (Santurbán, Rabanal)
 - Declaratoria – Recategorización – Gestión/Manejo: Rabanal, Nevados, Hermosas, Angel/Chiles/Quitasol
 - RNSC: Hermosas y Nevados – Chiles/Quitasol
 - Restauración participativa
- Ordenamiento Predial Participativo – implementación de HMP como estrategia para reconversión productiva y restauración: Santurbán, Rabanal, Nevados, Hermosas, Angel/Chiles/Quitasol, Chimborazo y Piura
 - Sistema productivo papa (Rabanal, Nevados, Chiles) – cebolla (Santurban)
 - Sistema productivo ganadero (Nevados, Hermosas, Chiles)
- Trabajo con comunidades indígenas: Hermosas, Angel/Chiles/Quitasol, Chimborazo y Piura
- Incentivos a la conservación - PSA: Todos los Nodos.
- Negocios verdes - Ecoturismo: Santurbán, Nevados, Hermosas, Angel/Chiles/Quitasol,

 <p>CARDER CORPORACIÓN AUTÓNOMA REGIONAL DE RISARALDA <i>En sintonía con el planeta</i></p>	PROCESO SISTEMA INTEGRADO DE GESTIÓN	Código: FO-15SIG-01
	FORMATO ACTA DE REUNIÓN	Versión: 3
		Página: 6 de 10

Chimborazo/Piura.

En cuanto al segundo resultado destaca la conformación de Grupos de Trabajo Técnico en temáticas como estrategias de conservación del Páramo, reconversión productiva y sistemas productivos sostenibles, incentivos a la conservación y el papel del IAvH en la elaboración de la línea base por tema y Nodo, constituyéndose así en una plataforma de gestión del conocimiento entre nodos, academia, institutos u otros actores. Finalmente socializa las acciones proyectadas para el 2016 por parte de algunos Grupos de Trabajo Técnico, así como para el desarrollo de la estrategia de comunicaciones del Proyecto.


De otro lado, solicita al Comité Técnico generar un espacio en el que puedan ser socializados los nuevos ajustes realizados a la Guía para la elaboración de documento síntesis para la declaración o ampliación de áreas protegidas, identificar cuáles son los procesos de declaratoria en marcha y cuáles requieren concepto del IAvH para su apoyo, así como revisar el tema de la Meta AICHI sobre Gobernanza: Compromiso Colombia (17% de áreas terrestres y aguas continentales y 10% de áreas marinas al 2020 se habrán conservado)

Continúa E. Nadachowski relacionando los avances del Proyecto para el Nodo Los Nevados, entre los que destaca la elaboración e inicio de implementación de Plan de Trabajo (ver documento Plan de Trabajo Páramos anexo), la participación en 3 Comités Técnicos del SIRAP EC, la realización de Mesa de Páramos y Humedales, la realización de Foro de Páramos para Gobernantes y firma de Pacto, participación en Comité de Coordinación y análisis de información cartográfica predial para identificar predios y usos al interior del Páramo.

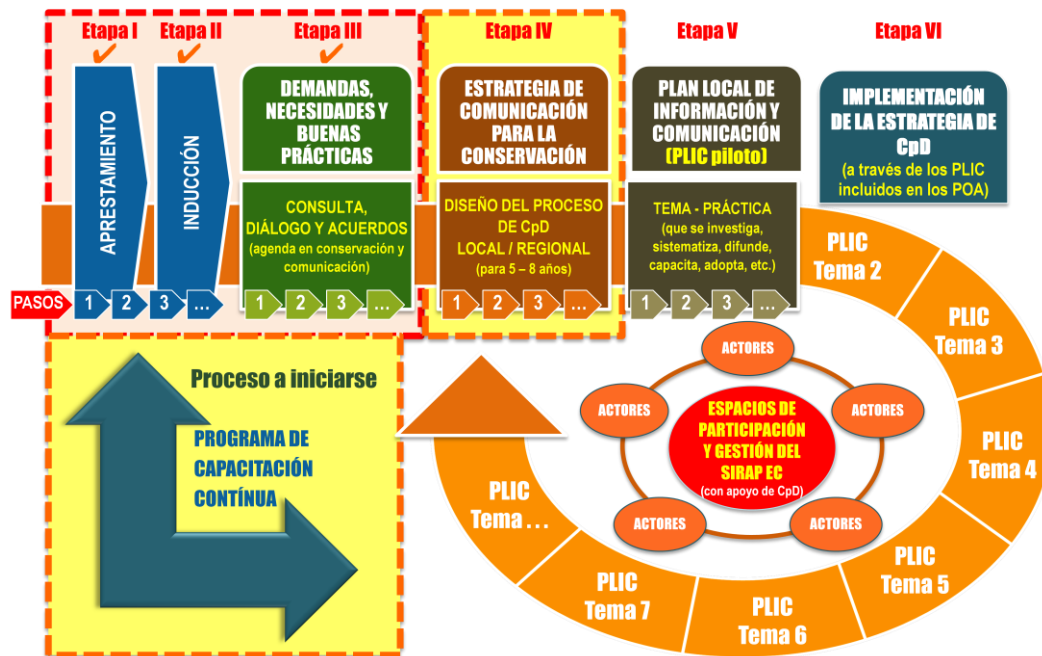
En relación a los avances en documentos explica que se cuenta con matriz con información secundaria en los temas seleccionados, con línea base de las temáticas de reconversión ganadera, ecoturismo, pagos por servicios ambientales y restauración en el Complejo Los Nevados, así como con una recopilación y caracterización del proceso de reconversión ganadera en Risaralda (ver presentación anexa). Finalmente, explica que se proyecta realizar reunión para iniciar la construcción de estrategia de comunicaciones (solicita apoyo de J. Ramallo para establecer posibilidades de articulación con el proceso de Comunicación para el Desarrollo adelantado en el SIRAP EC), jornada de trabajo con personal de Cambio Climático y Biocomercio, visita a los Alcaldes, verificación en campo de información y contrataciones e inicio de procesos relacionados con intercambio de experiencias, restauración y reconversión, capacitaciones y foros.

2.4. Proceso para el desarrollo de la Estrategia de Comunicación del SIRAP EC

J. Ramallo contextualiza a los asistentes sobre la construcción de la estrategia de comunicación para el desarrollo del SIRAP EC, soportada en un enfoque de integralidad de los servicios de la comunicación y con ejes como la participación, la inclusión, el diálogo y los acuerdos. A continuación explica los antecedentes (Proyecto GEF Mozaicos en SIRAP Macizo, Convenio Marco y Convenio específico entre CARDER y Patrimonio Natural). Hace énfasis en que la Comunicación para el Desarrollo se constituye en un enfoque que se concentra en los procesos, integrando métodos y herramientas inclusivos de información, comunicación y gestión del

	PROCESO SISTEMA INTEGRADO DE GESTIÓN	Código: FO-15SIG-01
	FORMATO ACTA DE REUNIÓN	Versión: 3
		Página: 7 de 10


conocimiento, explica además que se trata de un proceso que tiene como núcleo a la comunidad, reconociendo sus necesidades reales. Destaca las principales funciones de este enfoque. Explica la ruta metodológica establecida para el desarrollo de éste en el SIRAP EC:



Detalla las acciones adelantadas en el marco de las etapas de aprestamiento e inducción, destaca los criterios definidos para la selección de las áreas en las que se adelantaron los talleres de diagnóstico participativo, las instancias en las que se apoyó para el levantamiento de la información, así como las herramientas aplicadas para la consulta participativa durante el diagnóstico. Continúa explicando uno a uno los pasos a seguir para la continuidad del proceso: Diseño de la estrategia de CpD, implementación del Programa de Capacitación y diseño e implementación del Plan Local de Información y Comunicación PLIC piloto, detalla además los costos requeridos para su desarrollo (ver presentación).

2.5. Valores Objeto de Conservación VOC

N. Roncancio socializa y desarrolla con los participantes un ejercicio de selección de VOC desde el SIRAP EC como aporte al Subsistema Andes Occidentales SAO, no sin antes recordar la metodología avalada por los socios del Subsistema en cada uno de sus escenarios de planificación y participación, y el manejo adaptativo como fundamento de la gestión de la conservación. Brinda además claridades sobre la selección de VOC (debe limitarse a 7 u 8 sp sombrilla, depende de la escala) y que de acuerdo a la metodología adoptada (especies paisaje) deben ser especies animales, aclarando que se trata de un conjunto limitado de

	PROCESO SISTEMA INTEGRADO DE GESTIÓN	Código: FO-15SIG-01
	FORMATO ACTA DE REUNIÓN	Versión: 3
		Página: 8 de 10

especies que permite a través de la evaluación de criterios y parámetros establecer si la gestión, en este caso, del Subsistema es efectiva; es decir, determinar si se están alcanzando o no los objetivos de conservación. Recuerda los parámetros de selección que aborda la metodología; tipo de ecosistema (19), su área y tipo de uso; zonas de manejo (los sistemas que componen el SAO); actividades humanas; definición rango de hogar y funciones ecosistémicas, así como los criterios definidos para la selección de especies candidatas: Área, heterogeneidad, vulnerabilidad, función ecológica e importancia socioeconómica.


Agrega que enviará documento en el que se recopilan los criterios, parámetros y cifras del ejercicio (tablas y gráficos) para ser revisado y ajustado por parte de los equipos técnicos, de manera que éste pueda ser avalado.

Menciona que el análisis de complementariedad se trata de un ejercicio participativo posterior en el que se identifican las situaciones de manejo que no se encuentran representadas en los VOC y se incorpora. Indica que SIDAP Macizo y Antioquia han manifestado interés en hacer el ejercicio de VOC a la escala de estos sistemas. Como resultado del ejercicio, el SIDAP EC, seleccionó las siguientes especies; puma, pato colorado, danta, oso, jaguar, guagua loba y manatí. Destaca que como resultado del ejercicio de complementariedad para el Sistema se incluyó el cóndor. De otro lado, manifiesta que los vacíos de información identificados deben constituirse en el portafolio de investigaciones del Sistema.

2.6. Estación ambiental Santuario de Fauna y Flora Otún Quimbaya

G. Ramírez, explica que desde el año 2012 se viene gestando la iniciativa del Santuario como Estación Ambiental e indica que desde el año pasado se conformó una mesa interinstitucional conformada por el Instituto Alexander von Humboldt, WCS, CARDER y Parques Nacionales para avanzar en la formulación de la propuesta. Manifiesta que en el marco de la Cuenca Alta del río Otún, se viene desarrollando un importante proceso de conservación que abarca diferentes figuras de áreas protegidas y ECC, procesos sociales asociados a la formación y la educación ambiental, además de un cúmulo significativo de investigaciones. Destaca algunos hechos históricos como: Escuela Experimental de Guardabosques (Inderena), el Primer Congreso Nacional de Organizaciones Ecológicas (1983), Centro Nacional de Investigaciones Ecológicas, el trabajo de alrededor de una década de la Fundación ECOANDINA (desde 1993), la publicación de "UCUMARÍ, Un Caso Típico de la Diversidad Andina" (CARDER), la celebración de Convenio entre el IAvH, WCS y Parques Nacionales Naturales(1999-2009), así como la consolidación en el 2012 de 126 registros de investigaciones en la cuenca por parte del IAvH, ejercicio que fue complementado por el SFFOQ, reportando cerca de 200 investigaciones.

Continúa describiendo los objetivos de la iniciativa, los cuales se fundamentan en consolidar el SFFOQ como un escenario para la investigación, formación y educación ambiental, explica las potencialidades, así como las proyecciones del ejercicio entre las que destaca; fortalecer mesa interinstitucional, implementar eventos específicos en el marco SIRAP EC como el Foro "La cuenca del Otún cuna del movimiento ambiental en Colombia", formular proyecto en el marco de Ciencia, Tecnología e Innovación y presentar la propuesta a diferentes instancias: Mesa

 <p>CARDER CORPORACION AUTONOMA REGIONAL DE RISARALDA <i>En sintonía con el planeta</i></p>	PROCESO SISTEMA INTEGRADO DE GESTIÓN	Código: FO-15SIG-01
	FORMATO ACTA DE REUNIÓN	Versión: 3
		Página: 9 de 10

biodiversidad, Colciencias-ColombiaBIO, CODECTI, Alianza de Universidades públicas eje cafetero, etc. Sobre este último M. Trujillo sugiere revisar las convocatorias de Colciencias, específicamente relacionadas con grupos de investigación del SENA en proyectos sobre turismo. Se sugiere dado que el día siguiente se presentará los avances de esta iniciativa en el Comité Directivo hacerla más atractiva en términos de mostrar el impacto que la propuesta traería al Sistema Regional y no sólo a la Cuenca o al departamento de Risaralda.

2.7. Propositiones y varios:

Financiación del Plan de Acción: Debido a que la propuesta de Plan de Acción del SIRAP EC no ha sido costeadada aún y por ende no se tiene claridad frente a los recursos requeridos para su financiación, se acuerda presentar en el Comité Directivo los componentes, objetivos y acciones que se enmarcan en la propuesta de Plan, así como las acciones priorizadas y recursos a invertir por parte de la Secretaría Técnica del Sistema durante el presente año. La reunión concluye con el compromiso por parte de CARDER de enviar a los socios del SIRAP EC propuesta ajustada de Plan de Acción en la que se incluirá la valoración económica de las acciones, metas, indicadores, etc, para ser revisada y ajustada por parte de éstos.

3. Conclusiones:


3.1

4. Compromisos:

Tarea	Responsable	Fecha
Ajuste y envío propuesta Plan de Acción SIRAP EC	Secretaría Técnica SIRAP EC	Junio
Envío documento VOC para revisión y ajuste ejercicio	Néstor Roncancio-DTAO	Junio
Elaboración y envío acta de la reunión	Secretaría Técnica SIRAP EC	Mayo
Envío documentos, asistencia y presentaciones realizadas en el marco del Comité Técnico	Secretaría Técnica SIRAP EC	Mayo

3. Asistentes

Rosa Inés Restrepo, Alba Lorena García, Juan Esteban Hincapié, Rubiela Peña, Paola Echeverri, Luis Gabriel Mejía, Margarita Rodas, Gladis García, Consuelo Carvajal, Judy Lorena Alzate, Jorge H. López, Eduardo Londoño, Erika Nadachowski, Alexander Roza, Edna Liliana Agudelo, Jony Albeiro Arias, Hugo Ballesteros, Julio Andrés Ospina, Carlos A. Ríos, Mónica Trujillo, Girleza Ramírez, Ricardo Agudelo, Javier Ramallo, Néstor Roncancio, Juan Sebastián García, Germán Ríos, Lady Gutiérrez y Tatiana Londoño (ver formato de asistencia).

	PROCESO SISTEMA INTEGRADO DE GESTIÓN	Código: FO-15SIG-01
	FORMATO ACTA DE REUNIÓN	Versión: 3
		Página: 10 de 10

<p>Elaborado por:</p> <p>Tatiana Londoño Ospina Profesional de Apoyo CPS 132 de 2016</p> <p>Fecha: 31 de mayo de 2016</p>	<p>Revisado y aprobado por:</p> <p>Eduardo Londoño Mejía Profesional especializado SGAT</p> <p>Fecha: 31 de mayo de 2016</p>
--	--